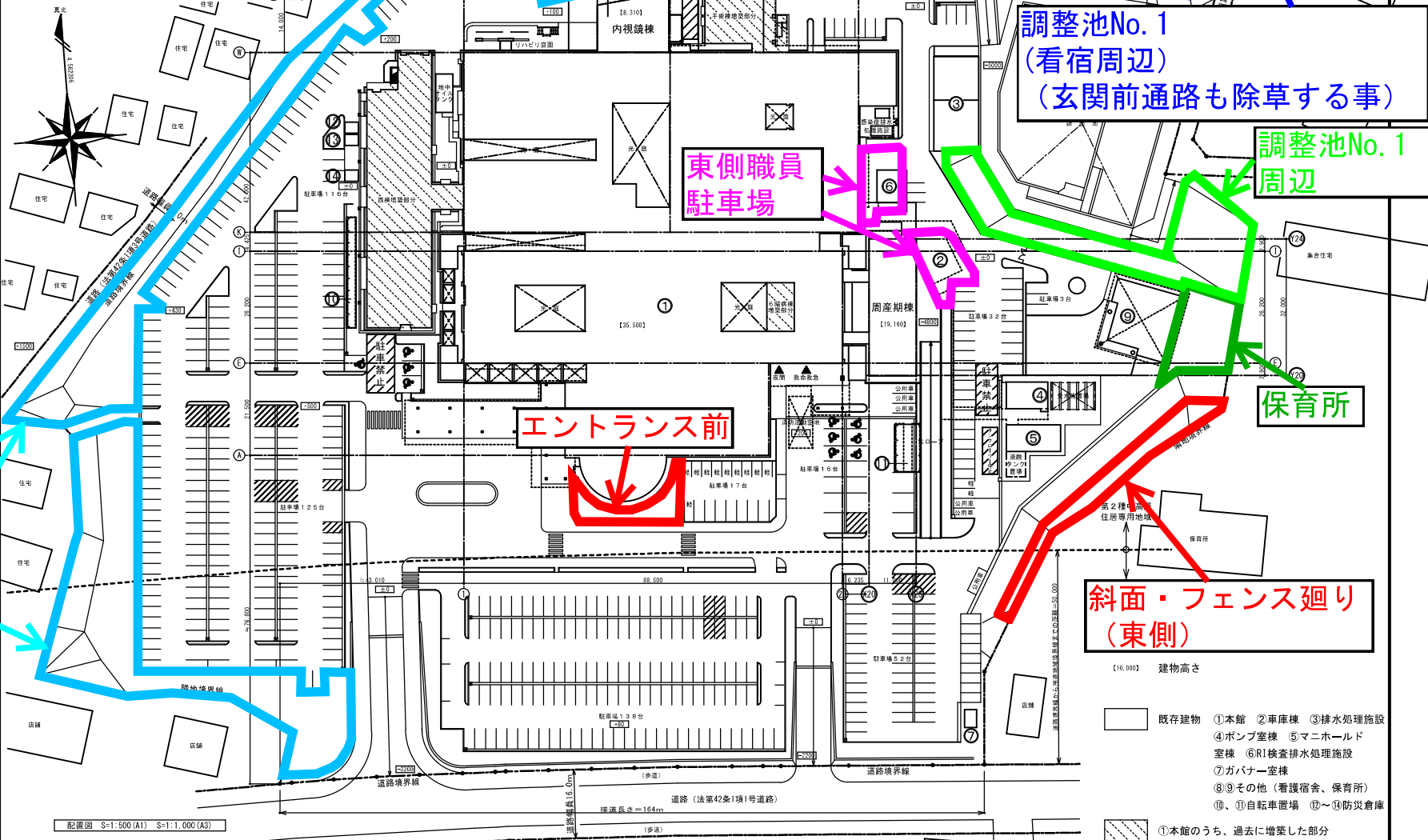



**機械除草作業位置図**  
 令和4年度  
 機械除草 年 3回



斜面・フェンス廻り  
(北側)

調整池No. 1  
(看宿周辺)  
(玄関前通路も除草する事)

調整池No. 1  
周辺

東側職員  
駐車場

エントランス前

斜面・フェンス廻り  
(西側)

斜面・フェンス廻り  
(東側)

- [10,000] 建物高さ
- 既存建物
  - ①本館 ②車庫棟 ③排水処理施設
  - ④ポンプ室棟 ⑤マニホールド室棟
  - ⑥R1検査排水処理施設 ⑦ガバナー室棟
  - ⑧⑨その他(看護宿舎、保育所)
  - ⑩、⑪自転車駐車場 ⑫~⑭防災倉庫
  - ⑮本館のうち、過去に増築した部分

配置図 S=1,500 (A1) S=1,1,000 (A3)

寄植剪定・人力除草作業位置図

令和4年度  
寄植剪定 年 1回  
人力除草 年 3回

案内図 1:30000



西側職員駐車場

(隣地のブロック状)

南西植樹帯

キンモクセイ 5本

ツツジ 寄植

西側駐車場

北側緑化ブロック

北側職員駐車場

看宿周辺  
(北側法面)

看宿  
周辺

調整池  
No.1周辺

中庭

エントランス前

正面玄関

東側緑化ブロック

東側職員  
駐車場

東側駐車場

中央駐車場

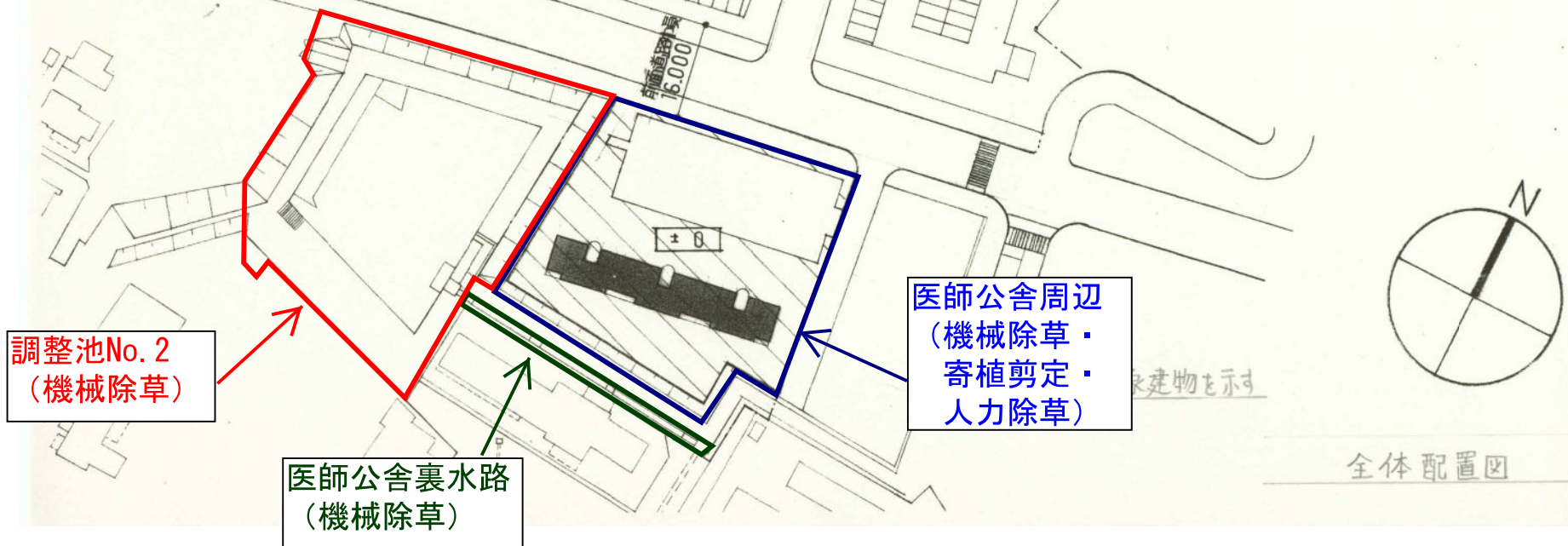
- 第一種 住居地域
- 道路境界線、隣地境界線
- 地盤高さ (設計GL=±0.0a 舗装面)
- 建物高さ

- ①本館 ②車庫棟 ③排水処理施設
- ④ポンプ室棟 ⑤マニホールド
- 室棟 ⑥RI検査排水処理施設
- ⑦ガバー室棟
- ⑧⑨その他 (看護宿舎、保育所)
- ⑩、⑪自転車置場 ⑫~⑭防災倉庫
- ①本館のうち、過去に増築した部分

配置図 S=1,500 (A1) S=1,1,000 (A3)

# 医師公舎周辺作業位置図

令和4年度  
機械除草 年 3回  
(医師公舎裏水路は  
年 2回)  
寄植剪定 年 1回  
人力除草 年 3回



調整池No. 2  
(機械除草)

医師公舎裏水路  
(機械除草)

医師公舎周辺  
(機械除草・  
寄植剪定・  
人力除草)

全体配置図

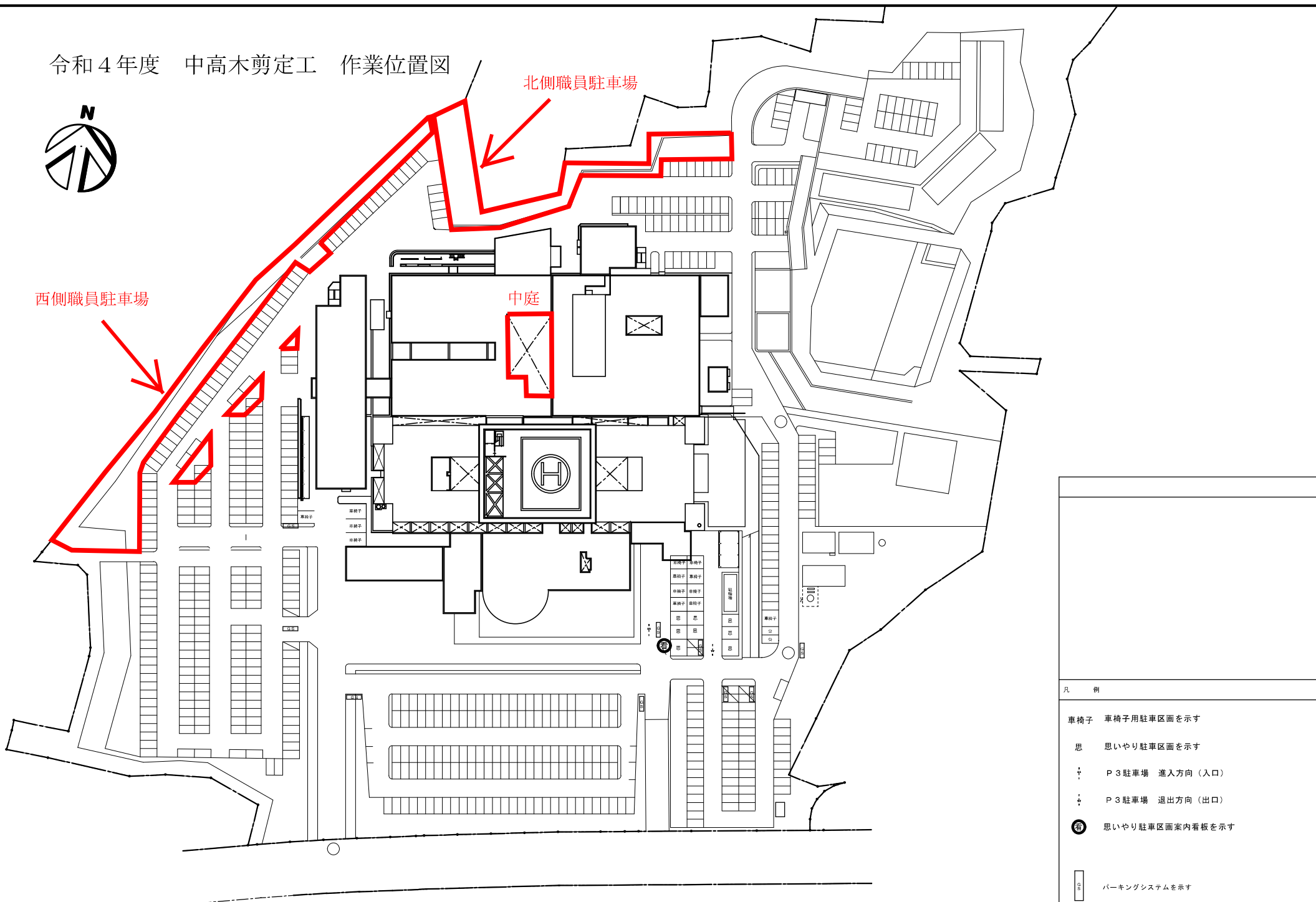
令和4年度 中高木剪定工 作業位置図



北側職員駐車場

西側職員駐車場

中庭

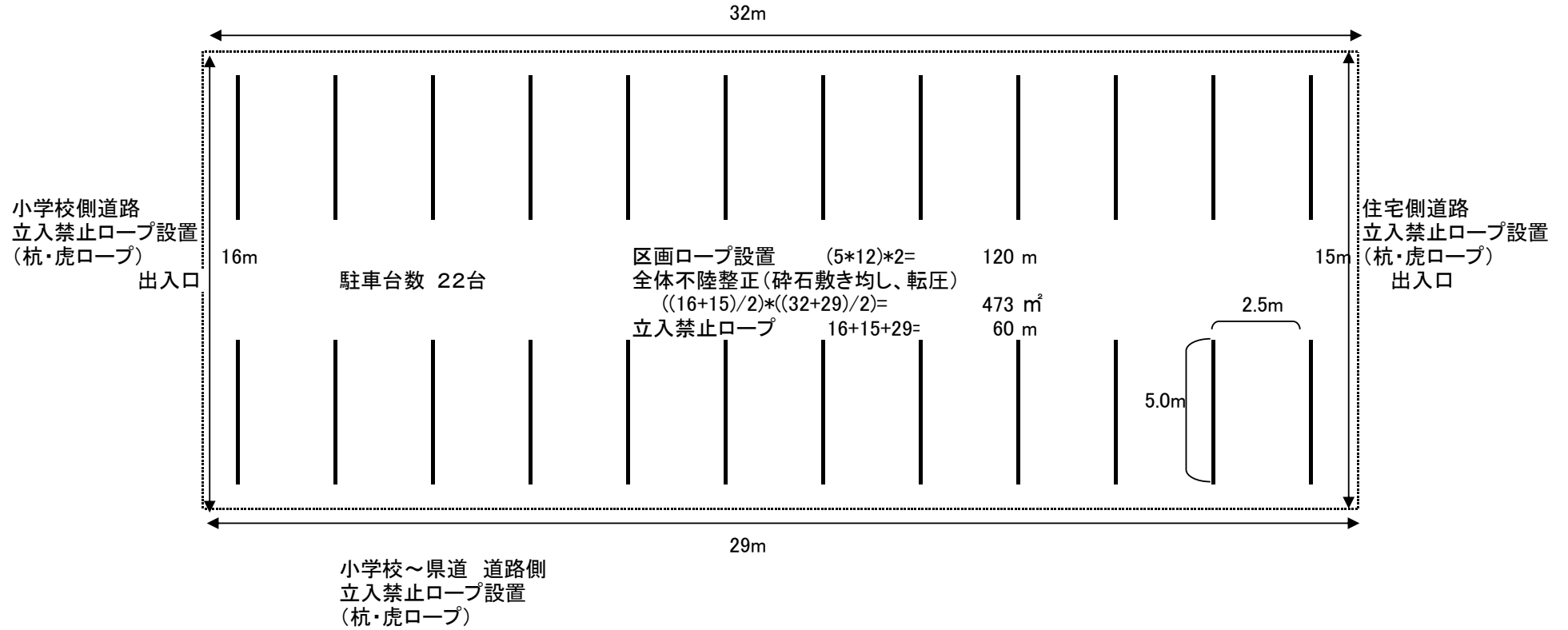


- 凡 例
- 車椅子 車椅子用駐車区画を示す
  - 思 思いやり駐車区画を示す
  - ⇄ P3駐車場 進入方向（入口）
  - ⇄ P3駐車場 退出方向（出口）
  - ⊗ 思いやり駐車区画案内看板を示す
  - ☐ パーキングシステムを示す



# 除草

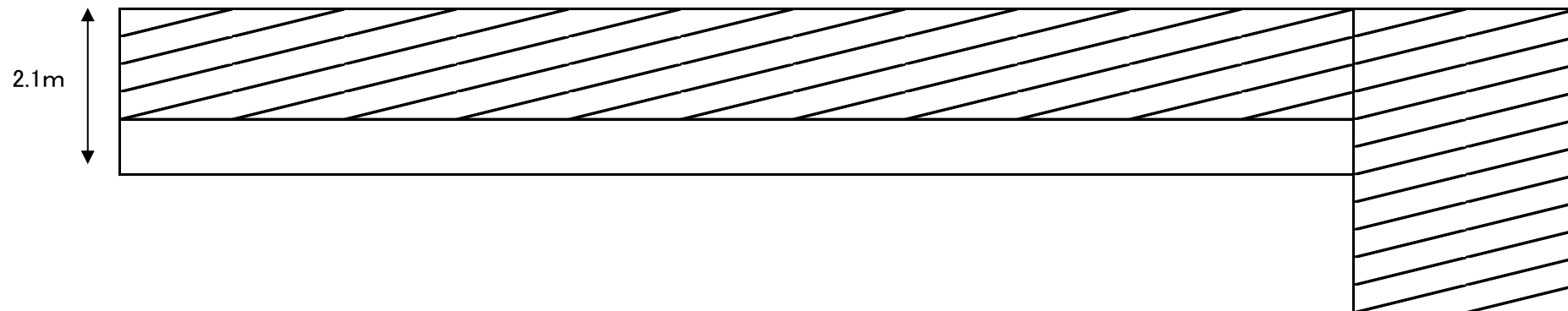
泊山小学校裏門前




# 除草

医師公舎裏水路

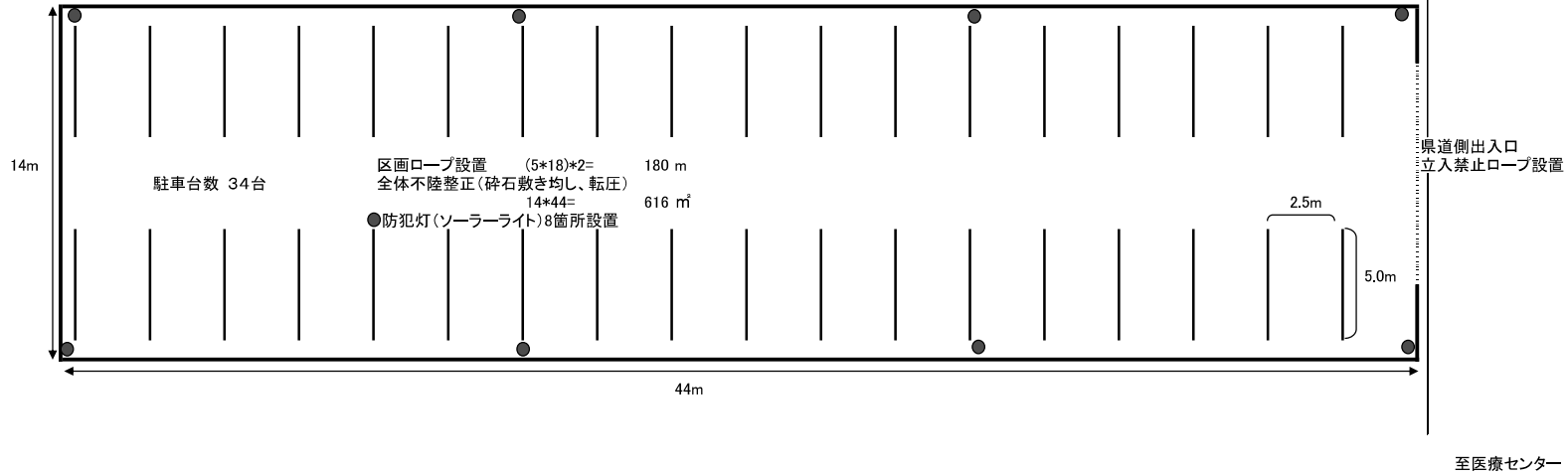
49m



 はグレーチング

# 除草

総合医療センター貝沼内科北駐車場(四日市日永西5丁目850-1)





# 除草

泊ヶ丘県営住宅跡地

